


PLAN OGÓLNY GMINY KONOPNICA

Opracowanie ekofizjograficzne

Załącznik 1 Zasoby i zagrożenia środowiska



Oznaczenia na rysunku:

ELEMENTY ŚRODOWISKA PRZYRODNICZEGO

Tereny biologicznie aktywne:

- Parki
- Zieleńce
- Cmentarze
- wody powierzchniowe, w tym wody stojące i płynące

Tereny objęte ochroną:

- Park Krajobrazowy Międzyrzecza Warty i Widawki
- Osjakowski zespół przyrodniczo-krajobrazowy
- Rezerwat przyrody Hołda
- Użytki ekologiczne
- Lasy

Krajobrazy priorytetowe:

- Dolina Warty na odcinku Kochlew-Burzenin
- Las Hołda
- Las Osjakowski z doliną Wierznicy
- Las w dolinie Oleśnicy
- Mała Wieś
- Wielka Wieś, Brzyków, Strobin, Felinów, Laski
- Pomniki przyrody

Pozostałe obszary cenne przyrodniczo:

- Lokalne korytarze ekologiczne
- Główne kierunki powiązań przyrodniczych
- Korytarz ekologiczny Dolina Warty KPdC-22
- Granice GZWP Zbiornik Częstochowa nr 325

Zbiorowiska roślinne:

- monokultury sosnowe
- Grąd subkontynentalny
- Kontynentalny bór mieszany
- Łęg jesionowo-olszowy
- Ols porzeczkowy
- Suboceaniczny bór świeży
- Siedliska przyrodnicze

Rośliny naczyniowe:

- Asarum europaeum
- Astrantia major
- Daphne mezereum
- Epipactis helleborine
- Hedera helix
- Hepatica nobilis
- Laserpitium latifolium
- Polypodium vulgare
- Ribes nigrum
- Vaccinium uliginosum
- Vincetoxicum hirsutiflorum

ZAGROŻENIA ŚRODOWISKA PRZYRODNICZEGO

Zagrożenia naturalne:

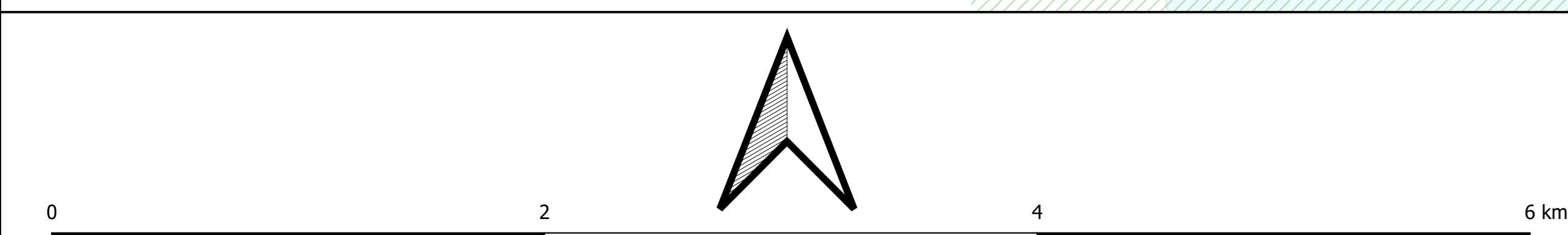
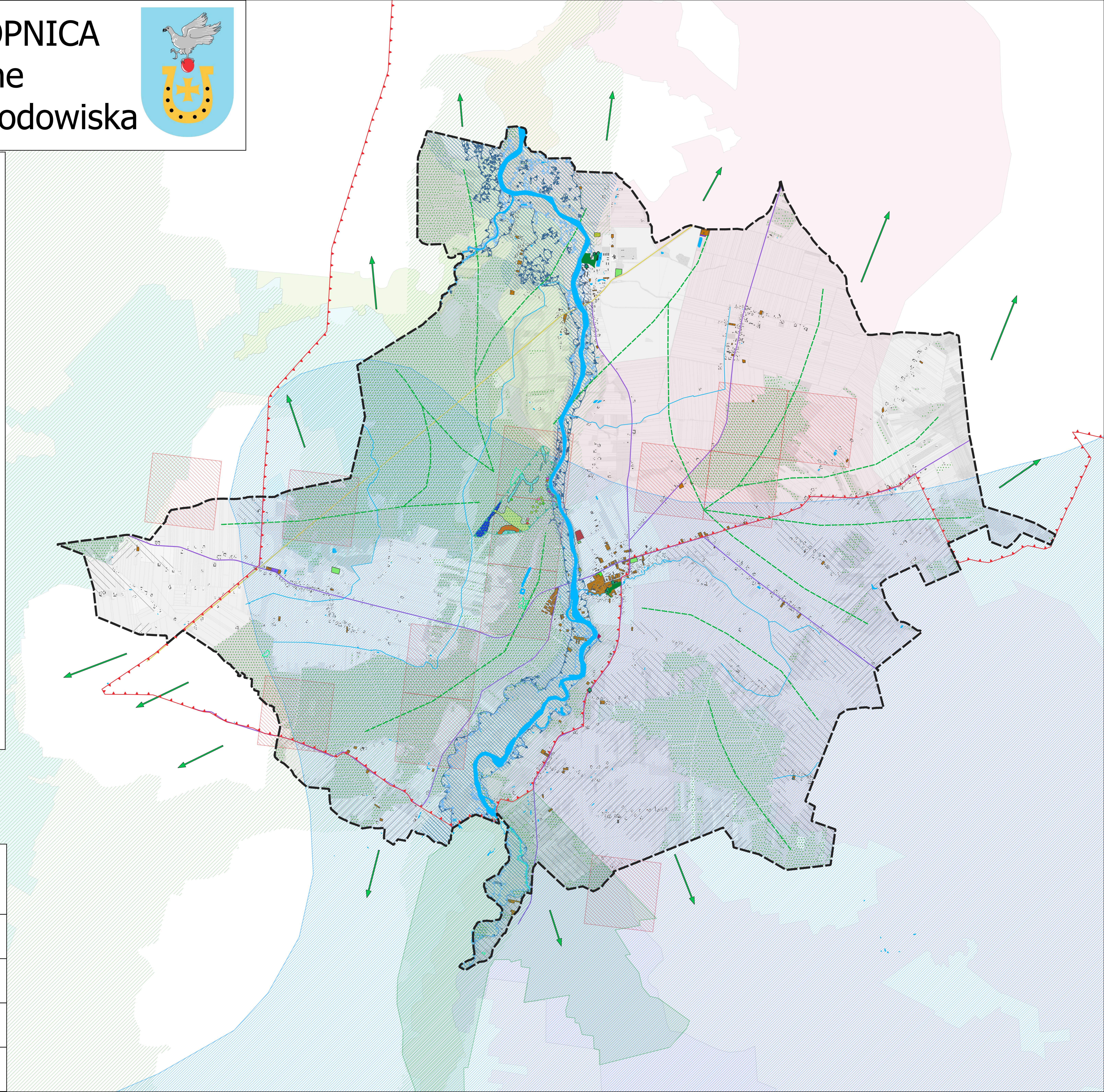
- Obszary, na których prawdopodobieństwo wystąpienia powodzi jest wysokie i wynosi raz na 10 lat - Q10%
- Obszary, na których prawdopodobieństwo wystąpienia powodzi jest średnie i wynosi raz na 100 lat - Q1%
- Obszary zagrożone powodzią od wód gruntowych (podtopienia)
- Osuwisko

Zagrożenia antropogeniczne:

- Tereny zainwestowane
- Tereny przemysłowe
- Oczyszczalnie ścieków
- Punkt selektywnej zbiórki odpadów
- Drogi powiatowe
- Droga wojewódzka

POZOSTAŁE OZNACZENIA

- Granica gminy Konopnica
- Działki ewidencyjne
- Budynki
- Warunki podłoża budowlanego:
 - korzystne
 - niekorzystne



GARD - Pracownia Urbanistyczno - Architektoniczna - mgr inż. arch. Anna Woźnicka
 siedziba: ul. Traktorowa 43/2, 91-117 Łódź NIP 947-106-73-33; REGON 100834104; tel. 42-655-93-36,
 509-959-368 ; www.gard.pl;biurogard@gmail.com

OPRACOWANIE EKOFIZJOGRAFIK DLA GMINY KONOPNICA
 Załącznik 1. Zasoby i zagrożenia środowiska

Autor opracowania:	Gabriel Danek	Skala: 1:30 000
--------------------	---------------	-----------------

Miejsce, data:	Łódź, styczeń 2026 r.	Rys. 1
----------------	-----------------------	--------